PLANIMETRIA AREE ESTERNE - scala 1:500

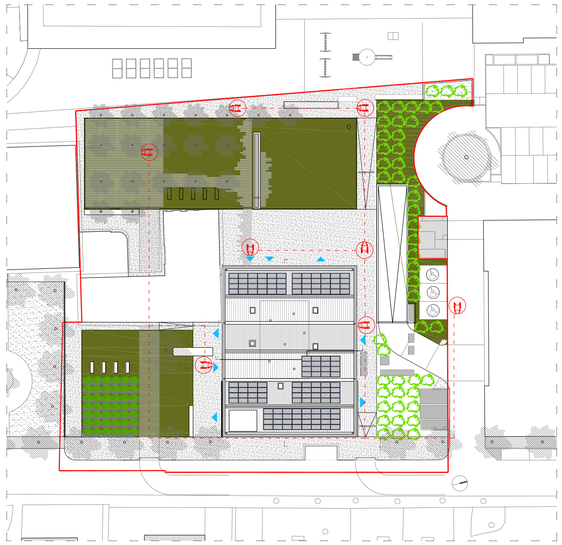

PIANTA PIANO TERRA - scala 1:200

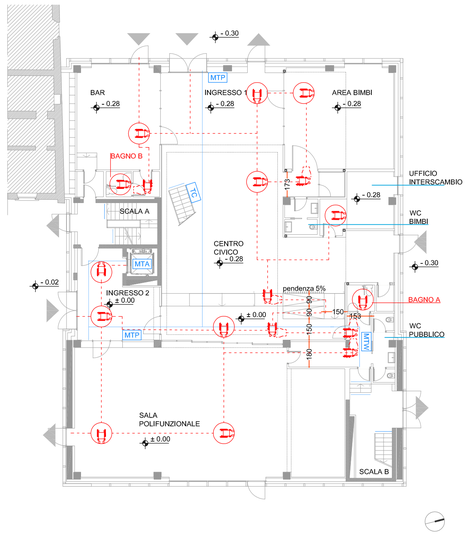

PIANTA PIANO SOPPALCO - scala 1:200

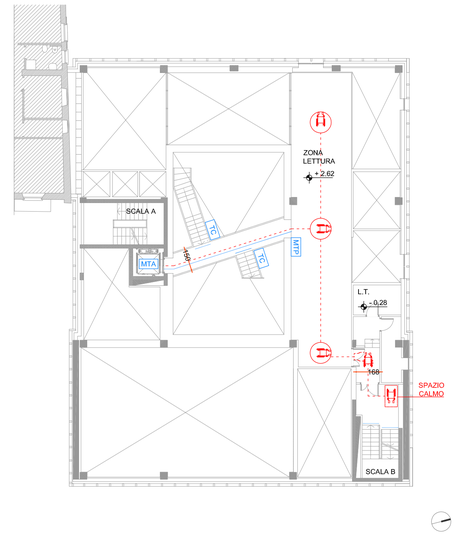

MISURE PER IPOVEDENTI

- PERCORSI TATTILI:
  PERCORSI TATTILI IN RILIEVO POSIZIONATI A PAVIMENTO, CHE CONSENTONO ALLE PERSONE CON DEFICIT VISIVI PIENA AUTONOMIA PER GLI SPOSTAMENTI IN LUOGHI PUBBLICI SENZA L'AUSILIO DI ASSISTENZA. TALI PERCORSI COLLEGHERANNO PUNTI DI ACCESSO AI VARI AMBITI, ASCENSORI, SERVIZI IGIENICI

- MAPPE A RILIEVO:
  RAPPRESENTAZIONI IN RILIEVO, STUDIATE PER FAVORIRE L'ORIENTAMENTO E LA RICONOSCIBILITÀ DEI LUOGHI E DELLE FONTI DI PERICOLO



- SEGNALETICA:
  PER ESSERE D'AUSILIO AGLI IPOVEDENTI SARÀ REALIZZATA CON COLORI FORTEMENTE CONTRASTANTI CON QUELLI DEL FONDO E CON INSERIMENTO DI INFORMAZIONI IN BRAILLE

PIANTA PIANO INTERRATO - scala 1:200

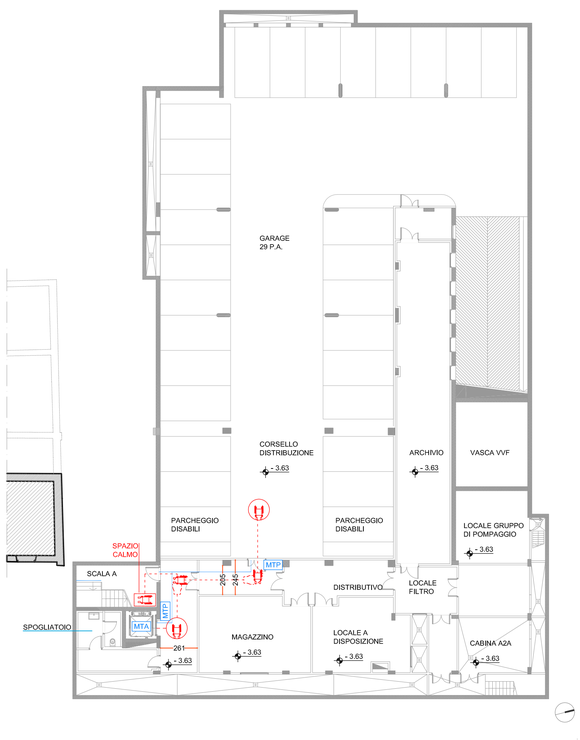

PIANTA PIANO PRIMO - scala 1:200

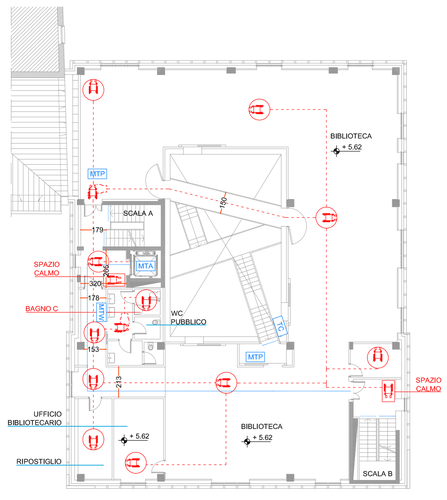

PIANTA PIANO SECONDO - scala 1:200

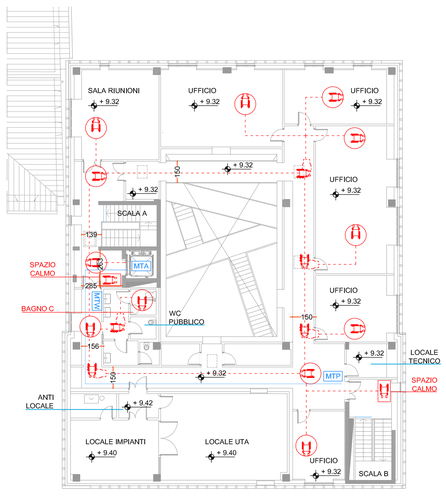

NOTA BENE

- PORTE (DPR 384/78)
TUTTE LE PORTE INTERNE DEI LOCALI ACCESSIBILI DA UTENTI PORTATORI DI HANDICAP HANNO VANO DI PASSAGGIO NETTO DI 90 cm COME DA DPR N.384/78, ART.12: VANO NETTO MIN 85 cm (CON DIMENSIONE MEDIA OTTIMALE DI 0,90 m)

- SCALE (DM 236/89)
PREDISPOSIZIONE SEGNALE AL PAVIMENTO (FASCIA DI MATERIALE DIVERSO O COMUNQUE PERCEPIBILE ANCHE DA PARTE DEI NON VEDENTI), SITUATO ALMENO A 30 cm DAL PRIMO E DALL'ULTIMO SCALINO, DEVE INDICARE L'INIZIO E LA FINE DELLA RAMPA.

- ASCENSORE (L.R. 6/1989):
DIM.CABINA MINIME: 150 X 137 cm; AVERE UNA PORTA A SCORRIMENTO LATERALE CON UNA LUCE NETTA DI ALMENO 90 cm; PULSANTI DI COMANDO CON NUMERAZIONE IN RILIEVO E SCRITTE IN BRAILLE IN ADIACENZA ALLA BOTTONIERA ESTERNA DEVE ESSERE POSTA UNA PLACCA DI RICONOSCIMENTO DI PIANO IN BRAILLE

- PERCORSI TATTILI
I TRACCIAMENTI SONO INDICATIVI IN QUANTO SONO DA STUDIARE CONGIUNTAMENTE AL LAYOUT DELL'ALLESTIMENTO

VERIFICA ACCESSIBILITA' BAGNO A - PT scala 1:50

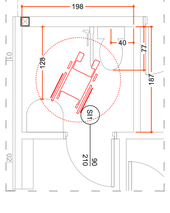

VERIFICA ACCESSIBILITA' BAGNO B - PT scala 1:50

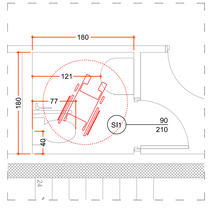

VERIFICA ACCESSIBILITA' BAGNO C - P1/P2 scala 1:50

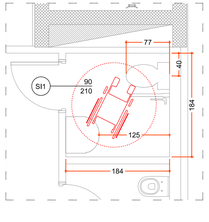

LEGENDA

- ROTAZIONE COMPLETA 360°
- SVOLTA A DESTRA / SINISTRA DI 90°
- PERCORSO GARANTITO
- PERCORSO IPOVEDENTI
- MTP — MAPPA TATTILE A PARETE
- MTW — MAPPA TATTILE BAGNO
- MTA — MAPPA TATTILE ASCENSORE
- TC — TARGHETTA SU CORRIMANO

civicHUB

Comune di Malnate (VA)

REALIZZAZIONE DELL'INTERVENTO NUOVO POLO CIVICO E RIQUALIFICAZIONE URBANA DEGLI SPAZI ESTERNI ADIACENTI

ASSOCIAZIONE TEMPORANEA DI PROFESSIONISTI E SOCIETA' DI INGEGNERIA

COORDINAMENTO PROGETTUALE
3+ PROGETTI Srl
corso Re Umberto 48, Torino

Ing. Antonio PRESICCE

PROGETTO ARCHITETTONICO
DAP STUDIO
Arch. Paolo DANELLI
Arch. Elena SACCO
3+ PROGETTI s.r.l.
Ing. Antonio PRESICCE
Ing. Carlo ROSSI
Arch. Andrea TOMASI

PROGETTO STRUTTURE
3+ PROGETTI Srl
Ing. Diego IERARDI

PROGETTO IMPIANTI MECCANICI - EGE
EQ INGEGNERIA - Ghibaudo Cagni Zilioli Associati
Ing. Andrea CAGNI

PROGETTO IMPIANTI ELETTRICI
COLLETTI INGEGNERIA
Ing. Giorgio COLLETTI

GEOLOGO
Dott. geol. Ugo DE LA PIERRE

GIOVANE PROFESSIONISTA
3+ PROGETTI Srl
Arch. Sara SABIA

COORDINAMENTO SICUREZZA IN FASE DI PROGETTAZIONE
3+ PROGETTI Srl
Ing. Antonio PRESICCE

COMUNE DI MALNATE (VARESE)

Il Responsabile del Procedimento
Arch. Daniela GALLI

ESECUTIVO

SCALA:
1:500 - 1:200 - 1:50

FORMATO:
890 x 594 mm

DATA:
26/10/2023

TITOLO:
PROGETTO
Verifica superamento barriere architettoniche

NOME FILE:
ARC_TAV_020.0

DATA	RV.	OGGETTO	RED	VER	CON
	6				
	5				
	4				
	3				
	1				
20.11.2023	0	EMISSIONE PROGETTO ESECUTIVO	DAP	DAP	DAP